

JEKA

Unforgettable group journeys

DOSSIER DE VOYAGE ÉTÉ 2026



AUTRICHE - LECHTAL

JEKA vzw - Stationsstraat 75 - 1730 Asse // 02 230 84 55
info@jeka.be // www.jeka.be // BE0410 485 885

 [jeka.belgium](https://www.facebook.com/jeka.belgium)

 [jekavzw](https://www.instagram.com/jekavzw)

Introduction

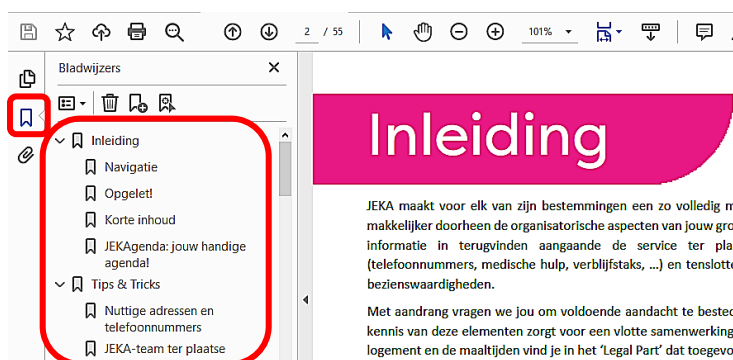
Pour chacune de ses destinations, JEKA établit un dossier de voyage aussi complet que possible. Un document pratique qui vous guidera dans l'organisation de votre voyage de groupe. Vous y trouverez de nombreuses informations pratiques sur le service local, des conseils et astuces pour votre destination (numéros de téléphone, assistance médicale, frais d'hébergement, ...) et un aperçu de toutes les activités, excursions et lieux d'intérêt.

Nous vous conseillons vivement d'accorder suffisamment d'attention à la section "Conseils et astuces". Une bonne connaissance de ces éléments garantira une coopération harmonieuse par la suite. Vous trouverez des informations sur le voyage, les bagages, l'hébergement et les repas dans la "Partie juridique" ajoutée à votre contrat.

Nous vous souhaitons une bonne lecture et restons à votre disposition pour toute question.

Navigation

Ce dossier de voyage au format PDF est fourni avec des **signets** pour faciliter la navigation dans le document. Il se peut que vous deviez rendre ces signets explicitement visibles dans votre lecteur PDF. Si vous ouvrez le dossier de voyage dans un navigateur, vous ne verrez pas les signets.



Attention !

Les textes et les prix de ce dossier de voyage sont basés sur les données, les tarifs, les taxes et les taux de change dont nous avons connaissance au 01/03/2026. Les prix mentionnés pour une année antérieure sont donc toujours sujets à une éventuelle augmentation ultérieure.

Contenu succinct

INTRODUCTION	2
VOTRE AGENDA PRATIQUE.....	3
TRUCS ET ASTUCES	4 - 7
APERÇU UTILE DES ACTIVITÉS ET DES EXCURSIONS	8
ACTIVITÉS ET EXCURSIONS (CHOIX À SOUMETTRE AU PLUS TARD LE 17/05/2026)	10 - 24
VUE D'ENSEMBLE	25 - 29

JEKAGENDA

Cet agenda vous aidera à travers les prochaines étapes de votre voyage.

Prendre une option

Prenez une option provisoire sur votre voyage désiré:
info@jeka.be
02/230.84.55
www.jeka.be
L'option est valable pendant 4 semaines

La convention

Maximum 4 semaines après la demande d'option, renvoyez la convention signée par e-mail.

Les acomptes

Afin de rendre la convention définitive, versez les acomptes maximum 4 semaines après signature de la convention.

Plan d'épargne

Si vous n'optez pas pour le plan d'épargne long, le plan d'épargne court s'étend de janvier à mai de l'année de départ.

Pendant le plan d'épargne, vous devez rembourser le solde par mensualités.

Dossier de voyage

Fin mars, année du voyage, JEKA mettra à votre disposition le dossier de voyage.

En mars, le groupe confirme le nombre de participants.

Journée d'activités

25 AVRIL 2025

Découvrez tout sur les activités possibles sur votre lieu de voyage

Après vous aurez la possibilité de planifier tous les activités dans MY JEKA

Inscription aux activités

Pour le 17 mai, les activités choisies par votre groupe doivent être programmées dans MY JEKA.

Facture de départ

Vous recevrez la facture de départ au début du mois de juin.

Cette facture de départ est calculée comme suit :

prix total du voyage
- montant de l'avance
- montant du plan d'épargne
= facture de départ

Planification du voyage

15 jours avant départ, vous recevrez le planning de transport avec l'heure et le lieu de départ

Evaluation

Après le voyage, nous vous demandons de remplir une évaluation. Nous pouvons ainsi continuer à améliorer votre expérience de voyage. Soyez strict, mais juste !

Réglement final

Après le voyage, JEKA vous fournira la facture finale ou une note de crédit.

Sharing is caring!

N'oubliez pas d'ajouter #JEKABE sur vos publications sur Instagram et Facebook.



Conseils et astuces

Certaines choses qui semblent évidentes sont faites légèrement différemment à l'étranger.

Pour éviter les désagréments et les malentendus, nous vous donnons ici quelques informations pratiques sur la région.

Adresses et numéros de téléphone utiles

BELGIQUE		
	JEKA asbl (PERMANENT) Stationsstraat 75 1730 ASSE	02.230.84.55 info@jeka.be
	BUREAU D'ASSURANCE WDR & PARTNERS NV Rue principale 225 1620 DROGENBOS www.wdr.be	02.333.82.82 info@wdr.be
AUTRICHE		
	JEKA ON SITE Dorf 3 A-6642 STANZACH	+32 483 56 45 15 +32 483 56 61 62 lechtal@jeka.be
NUMÉROS D'URGENCE		
Avant d'appeler un numéro d'urgence, il est préférable de contacter notre permanence sur place. Elle saura quels services d'urgence appeler pour que vous receviez une assistance spécialisée dans les plus brefs délais.		
	DOKTERS - Dr Walch S., Weißenbach - Hofmann & Dr. Jäger, Elbigenalp - Karin Haß-Schletterer, Holzgau	05678.5226 05634.6222 05633.5211
	TANDARTS Scheidle, Lindenstraße 25, Reutte	05672.64004
	HÔPITAUX BEZIRKSKRANKENHAUS, Krankenhausstraße 39, Reutte	05672.601
	EURONOTRUF BRIGADE DES INCENDIE GENDARMERIEPOST Elbigenalp SERVICE DE SECOURS EN MONTAGNE Ambulance NOTRUF	112 122 133 / 05634.6230 140 144

L'équipe JEKA sur le terrain

JEKA vous garantit un service permanent sur place. Ce service est assuré par du personnel parlant votre langue, disponible 7 jours sur 7 pour l'information, le service et les urgences. Il y a toujours un membre du personnel présent qui parle la langue locale. Vous pouvez le contacter pour obtenir des informations sur les excursions, les promenades, les activités et les questions pratiques. Pendant votre séjour, la personne de contact vous rendra visite pour s'assurer que tout se passe au mieux.



Lors de la préparation de votre voyage à l'étranger, vous pouvez les contacter via l'adresse électronique lechtal@jeka.be, mais uniquement pour des questions concernant la destination : activités, excursions, logement, transport local, etc. Veuillez toujours mentionner le nom et la période de votre groupe dans l'objet du message !

Attention : les questions concernant le contrat, le plan d'épargne, le transport de la Belgique à la destination et retour, les listes de participants, les annulations éventuelles, les assurances, etc. doivent être adressées à votre gestionnaire de dossier au bureau de la JEKA (info@jeka.be).

Pharmacies

Les médecins de la vallée de Lechtal possèdent leur propre petite pharmacie à domicile.

A Reutte :

- Apotheke Linden, Untermarkt 1 (tél. 05672/62374)
- Südtiroler Apotheke, Südtirolerstraße 1 (tél. 05672/62002)

Argent - Banques

Vous pouvez utiliser les cartes de débit et de crédit dans la plupart des magasins de souvenirs. Dans presque tous les villages, vous trouverez un distributeur automatique de billets où vous pourrez retirer de l'argent avec votre carte bancaire (Maestro) ou votre carte de crédit internationale (Visa, Mastercard). Selon l'institution bancaire, ce montant est souvent limité.

Attention, retirer de l'argent à la banque coûte également de l'argent !

JEKA ne dispose pas d'un terminal de paiement Bancontact sur place.

Il existe une Raiffeissenkasse à Stanzach, Häselgehr, Elbigentalp, Bach, Holzgau et Steeg. Les heures d'ouverture peuvent varier.

Si vous souhaitez retirer de l'argent, veuillez noter que le montant est limité par jour et par semaine. Les groupes qui séjournent 10 jours et qui ont prévu de nombreuses activités ont donc intérêt à répartir leur argent sur plusieurs comptes. Ils pourront ainsi retirer plus d'argent par jour.

Internet

Sur place, vous pouvez louer une station Wi-Fi sécurisée au prix de € 20 pour toute la période. Dès lors, vous pouvez surfer de manière illimitée. La vitesse de l'internet se prête à la lecture et à l'envoi d'e-mails, aux recherches, ...



Transports publics

AVEC BUS DE LIGNE

En semaine, il y a un bus presque toutes les heures entre 6h et 20h qui fait l'aller-retour Reutte-Lech. Le coût d'un trajet individuel est assez élevé et est calculé par zone traversée. Le tarif de groupe est de 50 %. Avec la Lechtal Aktiv Card, tout le monde voyage gratuitement. Les groupes de 15 personnes ou plus doivent s'inscrire auprès de JEKA au plus tard la veille. Attention ! "Inscription" ne signifie pas "réservation". En effet, sur un service régulier, il n'est pas possible de réserver quoi que ce soit. Les places debout sont autorisées, mais si le bus est complètement plein, il se peut que vous deviez attendre le bus suivant. JEKA surveille de près les cas où la surpopulation menace les groupes JEKA et vous conseillera de vous séparer ou de choisir un autre moment si nécessaire. Le LAC ne compte pas pour le Tannheimertal. Le chef de groupe paie un tarif de groupe pour le trajet aller et retour dans le Tannheimertal jusqu'à Weissenbach.

Vous trouverez les horaires corrects de la ligne dans le journal gratuit "Lechtal Aktuell", sur les panneaux jaunes à chaque arrêt de bus et sur l'internet : www.postbus.at.

AVEC UNE COMPAGNIE DE BUS LOCALE

Si vous le souhaitez, une compagnie de bus locale peut être utilisée pour JEKA. Les prix sont indiqués plus loin dans le dossier de voyage.

Poste

La poste autrichienne travaille désormais avec des "partenaires postaux" dans la vallée de Lechtal. Il s'agit de magasins qui prennent en charge les services les plus essentiels de la Poste. Vous pouvez y acheter des timbres.

- Tarif postal pour la correspondance de l'Autriche vers la Belgique : utilisez le "tarifrechner" à l'adresse suivante : www.post.at.
N'utilisez que des timbres autrichiens !
- Tarif postal pour la correspondance jusqu'à 50 g de la Belgique vers l'Autriche : unité tarifaire "l'Europe".

Les envois non affranchis ou insuffisamment affranchis feront l'objet d'une pénalité d'affranchissement, payable immédiatement par le destinataire. N'oubliez pas qu'une lettre en provenance de Belgique met au **moins 4 jours à arriver**. Il est donc préférable d'envoyer les lettres en début de période et courrier prioritaire. Les lettres dont l'adresse est incomplète (voir ci-dessous) ou celles qui ne sont remises au Lechtal qu'après le départ du groupe seront affranchies avec la mention "Zurück an den Absender", s'il y a un expéditeur sur la lettre, et renvoyées à la poste.

L'adresse doit toujours les informations suivantes

- nom et adresse de la loge
- nom du groupe
- nom du participant

Si vous disposez d'un ordinateur portable ou d'un smartphone, d'Internet et d'une carte de crédit, vous pouvez également penser à une carte de vœux ou à une "carte postale mobile" faite par vos soins, avec votre propre museau dans un décor tyrolien, le tout via BPost : <https://www.bpost.be/mobilepostcard>. Le tout via BPost : . Livré exactement le jour que vous avez choisi.

Téléphonie

Munissez-vous d'un téléphone portable pour joindre un membre de la JEKA lors d'une sortie ou d'une activité ou pour joint vous-même. Le personnel JEKA sur place dispose tous de numéros belges.

L'Europe a supprimé les frais d'itinérance dans la zone euro selon le principe "Roam like at home". Ainsi, vous appelez, envoyez des SMS et surfez au tarif de votre réseau d'origine.

Informations touristiques

En Autriche

Quelques communes de la vallée de Lechtal sont le lieu où poser vos questions sur le tourisme. Vous trouverez ici le calendrier des activités de la vallée de Lechtal et des informations sur la .

- Elbigentalp, MPREIS (bureau principal)
- Holzgau, hôtel de ville
- Stanzach, Hausnr. 1

En Belgique

Ambassade d'Autriche Avenue Cortenbergh 52, 5^{de} étage, 1000 Bruxelles

Tel : 02.289.07.00 - e-mail : bruessel-ov@bmeia.gv.at

Sur Internet

www.lechtal.at

www.lechtal-info.com

Aperçu des activités

(plus de détails sur les pages sous-jacentes)

Remarques préliminaires :

- Les **tarifs** indiqués dans le tableau ci-dessous s'entendent **par personne, sauf mention contraire**.
- Si une activité n'est **pas accessible à pied** depuis la Maison JEKA et que le prestataire de l'activité **n'organise pas son propre transport**, le groupe doit prendre les transports en commun ou faire appel à **un bus**. Dans ce cas, le **coût de ce transport n'est pas inclus** dans les tarifs indiqués.
- En principe, ces tarifs ne s'appliquent que pendant les **mois d'été** (juillet et août).
Un certain nombre d'activités peuvent également avoir lieu hors saison, mais des prix différents sont parfois appliqués. Contactez JEKA pour plus d'informations à ce sujet.
- Actuellement, tous les prix pour 2026 ne sont pas encore connus. Dans ce cas, nous indiquons les prix pour 2025 à titre d'information.

Conditions de paiement :

- Toutes les activités et excursions doivent être payées sur place (en euros). En général, le paiement ne peut se faire qu'en espèces, mais pour certaines activités, il est également possible de payer par carte de débit.

Activités

Nom	Prix (o.v.)	L'âge	Nombre	Commentaires
"Carte Lechtal Aktiv"	2,7€ pp / nuit	-	-	Découvrez tous les avantages
Parcours d'aventure dans la vallée de la Forêt-Noire	28 € pp	< 11 ans	15 - 60 pers.	Durée : 3 heures. Max. 15 / groupe.
Canyoning extrême	60 € pp	> 12 ans	-	durée : 3 heures
Salle municipale de Stanzach	72,50 € / soirée		max. 200 pers.	
Tir à la carabine Stanzach Elbigenalp	4€/ heure /pp 4.50€/heure/pp	-	< 30 p. / heure	
Rafting rivière Inn	53€ pp 50€ pp	< 14 ans > 14 ans	-	Durée : 1¼ heure Transport Imst-Haiming payant Transport Haiming-Imst gratuit
rivière Lech Aventure dans la nature	40€ pp 36€ pp	< 14 ans	-	> 1,5 heure
Wally	1,5€ pp / trajet 4,5€ pp / trajet	jusqu'à 7 ans à partir de 7 ans	-	Réduction LAC déjà incluse.
Terrains de jeux	-	-	-	Demandez à JEKA de vous indiquer les lieux d'implantation
Soirée tyrolienne à Holzgau	6€ pp	-	-	
Minigolf Häselgehr Holzgau	À confirmer À confirmer			
Discgolf Bach Jöchelspitze	À confirmer À confirmer			
Parcours de cordes Nesselwängle	16€ pp	-	-	
Via Ferrata Holzgau	accès gratuit	-	< 15 p. / heure	Location de casques et de ceintures de sécurité 12€ par jour
Télesiège	gratuitement avec LAC	-	-	Jöchelspitze (Bach), Steffisalpbahn (Warth), Rüfikopfbahn à Lech.
Natation en plein air	A partir de 2€ pp	-	-	uniquement avec la carte Lechtal Aktiv

Tarifs des bus / transferts

Tableau récapitulatif	-	-	-	Prix en 1 tableau pratique sur la page : 23
-----------------------	---	---	---	---

Activités (en détail)

On ne part pas à l'étranger pour rester sur son siège ! Faites donc rapidement votre choix parmi les activités possibles pour que vos vacances JEKA soient pleines d'action !

Veuillez effectuer vos réservations auprès de JEKA en temps utile.

**Au plus tard le 17 mai 2026, votre commande doit être enregistrée dans MyJEKA.
Des instructions seront envoyées par e-mail au chef de groupe.**

Carte Lechtal Aktiv (LAC)

JEKA, en tant qu'entreprise de location de maisons, s'est engagée à respecter le système de la carte Lechtal Aktiv. Cela signifie que tous nos vacanciers prennent automatiquement la Lechtal Aktiv Card et doivent donc payer, seuls les enfants de moins de six ans en sont exemptés.

Il s'agit donc d'une offre très intéressante pour les touristes qui séjournent dans le Lechtal.

Cette carte offre un certain nombre d'**avantages**, qui valent largement la peine si vous l'utilisez suffisamment :

- bus gratuit entre Reutte et Lech,
- bus régulier gratuit vers les vallées latérales du Lechtal et jusqu'à Imst,
- des télésièges gratuits : trois télésièges à Lech, le Steffisalpbahn à Warth et le Jöchelspitzebahn à Bach,
- Reuttener Bergbahn Höfen : 50% de réduction
- Wally Blitz : 25% de réduction sur les tarifs publiés
- 25% de réduction à la piscine "Aqua Nova" à Steeg et 20% à la "Ehrenberg Therme" à Reutte,
- L'entrée aux piscines en plein air de la vallée de Lechtal ne coûte que € 2,00 par personne (Bach/Elbigenalp/Häselgehr/Vorderhornbach),
- Une promenade à base de plantes,
- € 2.00 de réduction au Disc Golf Jöchelspitze
- € 1.00 de réduction au mini golf à Holzgau
- Et bien plus encore...

Les cartes seront prêtes à votre arrivée au Lechtal.

Les groupes de plus de 15 participants qui souhaitent utiliser la ligne de bus gratuite doivent nous en informer à l'avance. JEKA indiquera à la boîte postale le nombre de personnes qui voyageront avec eux, en essayant d'éviter les bus surchargés.

Pour en savoir plus sur l'ALC, [cliquez ici](#).



Parcours d'aventure dans la vallée de la Forêt-Noire

Ce cours d'aventure, qui est une sorte d'introduction au canyoning, est recommandé pour les participants jusqu'à 12 ans. Le parcours consiste, entre autres, à descendre le long de certaines parois rocheuses, à traverser et à glisser dans une gorge et à sauter en toute sécurité d'un rocher en surplomb, ... Ils sont accompagnés par des instructeurs qualifiés.

L'organisateur peut l'accueillir à 60 personnes par jour. Le groupe est divisé en groupes de 15 personnes au maximum, ce qui correspond immédiatement au nombre minimum de participants car le parcours doit être construit à chaque fois.

Cette activité dure environ 3 heures.

L'utilisation de tous les équipements d'escalade et de sécurité est incluse dans le prix.

La réservation se fait par l'intermédiaire de JEKA. Le transport est gratuit en bus régulier jusqu'à Forchach (si vous avez une Lechtal Aktiv Card). Le point de rencontre est le pont en bois sur le Schwarzwasserbach entre Stanzach et Forchach.

Attention ! Le trajet jusqu'à ce point de rencontre passe par Forchach. Vous le pont suspendu et gauche. Après 45 minutes, vous atteindrez le point de rencontre. Essayez d'être sur place au moins 15 minutes avant l'heure de départ ! N'oubliez pas que vous randonnez dans une réserve naturelle protégée.

[Regardez cette activité sur Youtube.](#)

Randonnées en montagne

Les paysages fascinants des montagnes tyroliennes sont probablement l'une des principales raisons pour lesquelles vous avez choisi votre destination de vacances. Vous trouverez ci-dessous des informations pratiques et des conseils pour assurer le bon déroulement de vos excursions en toute sécurité.



Les visites guidées

Afin d'adapter les capacités des participants individuels et du groupe dans son ensemble, il est préférable de commencer par une randonnée "douce". Ces randonnées "modestes" se font à proximité de votre hébergement.

Ensuite, vous choisissez les randonnées en fonction des intérêts et des possibilités du : atteindre un sommet , un lac de montagne ou un refuge, une randonnée d'un ou deux jours... La carte des randonnées que vous recevez de JEKA est une aide précieuse.

Un conseil d'or : partez tôt !!! Le matin offre les meilleures conditions météorologiques pour les randonnées en montagne.

La réunion de contact à la fin du mois d'avril est l'occasion idéale de votre programme avec le personnel de JEKA. Vous recevrez une invitation séparée à cet effet.

Equipement

L'élément le plus important de votre équipement pour une randonnée en montagne réussie est la chaussure de montagne : de bonnes chaussures de randonnée avec une semelle profonde sont absolument indispensables. Les baskets sans profil sont irresponsables : elles sont mortelles si vous grimpez ne serait-ce qu'une pente herbeuse humide ! Si vous n'avez pas de chaussures décentes, vous pouvez toujours en acheter sur place. N'oubliez pas non plus de mettre dans votre sac à dos des vêtements de pluie, un pull chaud et des chaussettes de rechange. Ainsi, vous aurez toujours ce qu'il vous faut en cas de changement de temps soudain et inattendu ! Un dernier conseil : prévoyez suffisamment de provisions (dans une boîte à lunch) pour votre faim et votre soif en cours de route (canette).

Guides de montagne

Sur demande, JEKA peut réserver un guide de montagne pour votre groupe. Un guide de montagne accompagne jusqu'à un maximum de 10 personnes, en fonction niveau de difficulté et de la durée de l'excursion.

Refuges de montagne

Passer la nuit dans un refuge de montagne est une expérience unique et, pour de nombreux groupes, c'est, au sens propre comme au sens figuré, le point culminant de leurs vacances. À partir d'un refuge, vous pouvez facilement atteindre un objectif plus élevé, tel qu'une croix de montagne, un lac de montagne ou un "Höhenweg", et profiter de la beauté de la nature à haute altitude.

- **CAPACITÉ D'ACCUEIL REFUGES DE MONTAGNE**

Bernardseckhütte (20 pers.) Hanauerhütte (50 pers.), Hermann von Barthhütte (28 pers.), Kaiserjochhaus (20 pers.), Landsbergerhütte (100 pers.), Leutkircherhütte (20 pers.), Simmshütte (20 pers.), Stuttgarter Hütte (20 pers.), Anhalterhütte (74 pers.)

Cliquez ici pour obtenir une [carte Google Maps](#) montrant tous les refuges de montagne.

La réservation d'un refuge peut se faire de plusieurs manières. La première et la meilleure option consiste à entrer les jours préférés de votre excursion en refuge dans le planificateur d'activités et JEKA peut alors essayer de réserver les refuges. **Cependant, JEKA ne peut pas garantir que nous pourrions réserver le refuge demandé à la date souhaitée.** En effet, nous ne sommes souvent en mesure de contacter directement le hutwirt qu'au début de la saison estivale. Si vous réservez par notre intermédiaire, une nuitée le vendredi, le samedi ou le dimanche soir n'est pas possible : tenez-en compte dès que vous remplissez le planificateur d'activités !

Une deuxième option consiste à réserver une nuitée via le portail <https://huetten-holiday.de/>. Vous choisissez le refuge que vous souhaitez visiter, vous indiquez les dates souhaitées et vous confirmez votre réservation en payant.

Dans la plupart des refuges, les groupes JEKA bénéficient d'un tarif préférentiel pour le repas du soir, la nuitée et la formule petit-déjeuner. Il n'y a bien sûr aucune obligation de un repas du soir et/ou un petit-déjeuner.

Gardez simplement à l'esprit que la cabane s'attend à ce que vous consommiez quelque chose. Dans un lit matelas, un drap de sac ou un sac de couchage est obligatoire. Les couvertures sont . A partir de 22h c'est "Hüttenruhe", ce qui signifie : bruit jusqu'à 6h du matin. le !

Les réservations pour les nuitées dans les refuges de montagne se font toujours longtemps à l'avance. Vous serez attendu au refuge le jour même. Le prix varie entre 28 et 48 euros par personne selon le refuge et doit être payé **en espèces** sur place.

Sécurité

Vous recevrez une carte de réservation avec les dispositions prises entre le groupe, JEKA et le refuge. Planifiez votre voyage de manière à arriver au refuge avant 17 heures. Partez donc tôt !

Le membre du personnel de la JEKA vous tiendra informé de l'état actuel des sentiers et vous fournira également des conseils pour une randonnée en montagne en toute sécurité. Laissez toujours un message à votre domicile indiquant : l'heure de départ, la destination, l'itinéraire et le nombre de participants à la randonnée.

Un conseil d'or : ne changez rien à votre destination ou à votre itinéraire sans en informer le membre de l'équipe JEKA ! Un ou plusieurs téléphones portables chargés peuvent être très . N'oubliez pas que dans les endroits les plus reculés, loin de la vallée, il n'y a pas de couverture. **Ne quittez jamais les sentiers balisés en rouge ! Revenez au dernier balisage si vous vous éloignez du sentier.**

[Regardez l'activité sur Youtube.](#)

Canyoning Stuibenfälle

Pour les plus de 12 ans qui aiment les éclaboussures, il y a le canyoning au Stuibenfälle à Reutte.

L'utilisation de l'équipement de sécurité, des combinaisons thermiques et l'encadrement professionnel sont inclus dans le prix. Des chaussures fermées, qui peuvent être mouillées, sont obligatoires pour participer et vous devez fournir. Vous les apportez en plus des chaussures sèches et de la serviette de bain ! Cette activité dure environ 3 heures.

Les grands groupes seront divisés en petits groupes par guide. Cette activité n'est disponible que les lundis, mardis et vendredis.

Le transport jusqu'au lieu de l'activité n'est pas inclus ! Jusqu'à la gare de Reutte, vous pouvez prendre le bus postal gratuitement avec la Lechtal Aktiv Card. Ensuite, il faut parcourir 2 km à pied (plan via l'employé JEKA).

Les réservations se font par l'intermédiaire de JEKA.

[Regardez l'activité sur Youtube.](#)



Salle municipale de Stanzach

Sur demande, un groupe peut louer la salle municipale de Stanzach pour une activité en salle le soir, à condition que les habitants n'aient pas besoin de la salle eux-mêmes.

La salle peut accueillir jusqu'à 200 personnes. Des chaises et des tables sont fournies et sont rangées sous la scène. Le groupe nettoie lui-même la salle immédiatement après l'activité. Si ce n'est pas le cas, une facture de nettoyage sera établie.

Tir à la carabine

Les clubs de tir à l'arc de Stanzach et d'Elbigenalp offrent aux visiteurs la possibilité de s'essayer à leur sport. Il s'agit généralement d'une activité en soirée.

A **Stanzach**, vous disposez d'une carabine à air comprimé, de plombs, d'une cible pour l'entraînement et de 10 cibles pour le match (1 tir par).

A **Elbigenalp**, il s'agit d'une carabine à air comprimé et d'une cible électronique. Le tableau d'affichage est également électronique. Les scores peuvent être suivis depuis la salle d'attente.



Tous les participants recevront un diplôme à l'issue du concours ; les premiers, deuxièmes et troisièmes recevront une médaille (or, argent et bronze).

De préférence, pas plus de 30 personnes par heure.

Paiement **en espèces**. La réservation se fait par l'intermédiaire de JEKA.

Mini golf

Des terrains de mini-golf se trouvent à :
- Häselgehr (à la piscine)
- Holzgau (en face de Dorfalm)

Rafting

Rafting sur l'Inn



Le rafting est une activité de groupe excellente et sûre. Un barreur expérimenté de l'organisateur, Feelfree, est présent dans chaque bateau. Une rivière de montagne est descendue dans des bateaux en caoutchouc avec 8 participants à bord. Les participants au rafting doivent nager et avoir moins 14 ans

Votre groupe peut prendre le bus postal (gratuit via LAC) pour traverser le Hantenjoch jusqu'à Imst. De là, marchez jusqu'à la rivière où l'on vous remettra un casque, une combinaison thermique et un gilet de sauvetage et vous commencerez le "rafttour en eaux vives". Vos propres vêtements seront transportés à la base de rafting de Haimig. À l'arrivée à Haimig, l'organisateur assurera le transport jusqu'au car postal à Imst. Soyez à l'heure à l'arrêt du car postal ! Le car postal n'attendra pas et vous éviterez un long et coûteux voyage de retour en bus ou en taxi !

Si votre groupe le souhaite, JEKA peut mettre à disposition un autocar privé pour le transport jusqu'à la base du radeau, le point de départ de l'activité et le retour à votre homestead. Les frais de transport sont à votre charge.

Le rafting junior est disponible pour les jeunes de moins de 14 ans.
Transport Imst-Haimig payant. Transport Haimig-Imst gratuit.

Les réservations se font via JEKA et le rafting lui-même est payé directement à l'organisateur. L'utilisation de casques, de combinaisons thermiques et de gilets de sauvetage est dans le prix. Apportez votre serviette, votre maillot de bain et des vêtements secs.

[Regardez l'activité sur Youtube](#)

Rafting sur le Lech



Fun Rafting à Häselgehr propose le "Rafting sur le Lech" pour les groupes JEKA. Au cours de cette activité d'une heure et demie au minimum, les participants, en radeaux de 10 personnes accompagnés d'un moniteur expérimenté, effectuent une belle descente du Lech.

Le départ se fera au siège du rafting à Häselgehr, d'où votre groupe sera conduit en camionnette jusqu'au point de départ. De là, vous naviguerez jusqu'à Häselgehr.

Ces excursions peuvent avoir lieu de 10h à 12h et de 14h à 16h. Chacun recevra une combinaison thermique, un gilet de sauvetage, des chaussures et un casque de sécurité. Apportez votre serviette, votre maillot de bain et des vêtements secs.

Paiement par carte ou en espèces. La réservation se fait par l'intermédiaire de JEKA.

Le transport vers Häselgehr peut se faire par bus régulier. De l'arrêt de bus au pont, vous marchez encore 30 minutes jusqu'à la base du radeau.

Le "Wally Blitz" à Elbigenalp



La principale attraction estivale du Lechtal se trouve à Elbigenalp.

Au Sonnenlift, il y a une piste de luge sur un monorail. Dans votre luge, vous êtes tiré vers le haut par le câble de la remontée mécanique. 171 m plus haut, vous êtes débranché et vous redescendez. La pente est de 20 % et la longueur totale de 1 500 m. Sentez votre estomac s'agiter à chaque descente, traversez le tunnel à l'aveuglette et plongez dans la Scheisshauskurve sans vous décourager.

Elbigenalp bénéficie d'une situation très centrale et est facilement accessible.

Horaires d'ouverture : 10h00 - 18h00 (par temps sec) L'inscription via JEKA est obligatoire pour les groupes.

Les billets seront retirés et payés par vos soins à la billetterie de Wally Blitz. Il est toujours préférable d'annoncer votre arrivée par l'intermédiaire de JEKA, afin qu'il y ait suffisamment de personnel présent pour que tout se passe bien. Vous pouvez acheter des tickets de 1, 3 ou 5 tours par participant.

Le paiement peut être effectué en espèces ou par carte de débit.

Les tarifs peuvent être consultés sur le site Internet de Wally Blitz : <http://wallyblitz.at/preise/>.

[Regardez](#) le Wally Blitz sur Youtube.

Terrain de jeux

Les Tyroliens aiment le calme et la . Ils attendent de nos groupes qu'ils ne pratiquent pas leurs activités de plein air (sports, jeux de société, etc.) n'importe où. C'est la raison pour laquelle chaque municipalité met à certaines zones à cet effet. Un terrain où se joue une compétition ne peut PAS être pénétré.

Pour plus d'informations à ce sujet, contactez votre collaborateur JEKA.

Lorsque vous planifiez les activités de votre camp, tenez compte de la région et de ses caractéristiques spécifiques. Les jeux en forêt et les randonnées dans la rosée ne sont pas sans risques.

Soirées tyroliennes



La musique folklorique et les costumes traditionnels sont des éléments importants de la culture tyrolienne. Les soirées tyroliennes sont l'occasion de les découvrir de plus près. Chants, danses et musique sont les ingrédients d'une soirée réussie.

Certains mardis, il est possible de participer à une soirée tyrolienne à **Holzgau** avec d'autres touristes.

Attention ! Il n'y a pas de transport public le soir. Les réservations se font à l'avance auprès de JEKA.

Parcours de cordes Waldseilgarten Nesselwängle

Le parcours d'escalade de Nesselwängle, dans le Tannheimer Tal, est sans aucun doute le meilleur choix parmi les "activités de suspension et d'escalade".



Le cours est conçu de manière professionnelle avec du matériel de la meilleure . L'équipement fourni à chaque personne garantit une sécurité maximale, du moins lorsqu'il est correctement utilisé.

Au départ, vous recevrez des explications détaillées (en allemand ou en anglais) et vous aurez l'occasion de mettre en pratique les mesures de sécurité au niveau du sol.

Les cordes à grimper, les ponts et les filets, les échelles de corde, les troncs d'arbres flottants et les câbles d'acier vous procureront la poussée d'adrénaline souhaitée. La première section, appelée "Kiddy Parcours", est une préparation à la . Le grimpeur n'atteint pas plus de 3 mètres de haut. Elle se déroule sous l'œil attentif

d'un instructeur spécialisé. Ensuite, il faut avoir le courage de grimper plus haut et d'inq autres parcours, étape par étape. Ces différentes étapes peuvent être interrompues à chaque fois si quelqu'un ne veut ou ne peut pas aller plus loin. À la fin une section est réservée aux sportifs téméraires (à partir de 16 ans).

Depuis des années, cette activité obtient le taux de satisfaction le plus élevé de la part des groupes.

Attention ! Avec la Lechtal Activ Card, vous ne pouvez aller gratuitement que jusqu'à la Weissenbach Kirche. Là, vous devez changer pour le car postal en direction de Tannheim. Ce trajet est payant. Descendez à Nesselwängle West et marchez jusqu'au "Waldseilgarten". [Regardez l'activité sur Youtube.](#)

Via ferrata - Cascades de Simms Holzgau

Il n'est plus nécessaire de se rendre dans l'un des refuges de montagne pour trouver une via ferrata. Désormais, vous trouverez un Klettersteig au niveau de la vallée, à l'un des endroits les plus spectaculaires de la vallée de Lechtal : les chutes d'eau de Simms à Holzgau. Depuis l'église, le long du Höhenbach, il n'y a que 20 minutes de marche jusqu'au panneau d'information, le point de départ

Etant donné qu'une certaine expérience de la mise en place et de l'utilisation de l'équipement d'escalade est requise, nous recommandons cette activité uniquement aux participants qui ont déjà effectué le parcours de cordes à Nesselwängle ou le canyoning dans le Schwarzwassertal, ou qui peuvent prouver d'une autre manière qu'ils ont suffisamment d'expérience de la via ferrata. En outre, un adulte ayant des connaissances en la matière doit toujours vérifier que les harnais d'escalade sont correctement enfilés avant le départ. Au départ du Klettersteig, le panneau d'information, il y a un petit sentier d'entraînement et un "trou d'ours" où l'on peut laisser son sac à dos.

Les parcours présentent différents degrés de difficulté. Il

il y a trois ponts en câble, dont deux mènent directement au-dessus de la chute d'eau turbulente. Le "Gems Round" est de niveau B/C. Il est relativement facile (pour ceux qui osent). Si vous traversez la "Steenbokronde", un peu plus de niveau C est ajouté. La "Adlerrunde" atteint parfois le niveau D/E et nécessite un guide expérimenté !

L'accès à la via ferrata elle-même est **gratuit**, la location d'un harnais d'escalade et d'un casque peut se faire pour environ € 15 à Sport Strobl à Holzgau. On peut emprunter la via ferrata en même temps. Si vous souhaitez acheter, louer ou avoir votre propre via ferrata à la maison, vous pouvez l'utiliser (seules les lignes de vie en forme de Y sont autorisées. La forme en V n'est pas assez sûre en raison de l'absence de frein).

Plus d'informations : www.lechtal.at/sommer/sommer-aktiv/klettersport/erlebnisklettersteig-simmswasserfall-holzgau



Télesiège et téléphériques

Lechtaler Bergbahn Jöchelspitze - Bach

Ce "**chemin de fer de montagne**" **renové** (cabines 8 personnes) sur la Jöchelspitze vous emmène en quelques minutes à la Sonnenalm. C'est là que commence la randonnée vers le Panoramaweg et l'Alpenrosensteig. Le chemin de fer de montagne a une longueur de 1 692 m, la station de vallée se trouve à 1 216 m, la station de montagne à 1 768 m.

Ouvert : de 9h à 12h10 et de 13h à 17h. Attention au dernier trajet vers la station de la vallée !

Inclus dans l'offre Lechtal Aktiv Card.



Steffisalpbahn Warth

Merveilleuse randonnée d'altitude possible jusqu'à Lech via Bürstegg. Un détour par une montée modérée à l'Auenfeld permet d'avoir une vue imprenable sur la nouvelle remontée mécanique entre Salober et Lech. Inclus dans l'offre Lechtal Aktiv Card.

Télesièges à Lech

Le **Rüfikopfbahn**, l'**Oberlechbahn** et le **Petersbodenbahn** sont gratuits avec LAC.

Bergbahn Hahnenkamm - Reutte

Vous descendez à l'Alpenblumengarten avec une vue imprenable sur Reutte et le Zugspitze (la plus haute montagne d'Allemagne) à l'horizon. C'est là que se trouve le Barefoot Trail (sentier pieds nus)

La station de la vallée se trouve à 940 m, celle de la montagne à 1742 m.

Ouvert : de à 16h.

50% de réduction pour nos groupes qui ont une 'LECHTAL AKTIV CARD'.



Natation

Piscines extérieures

Par beau temps, vous pourrez vous rafraîchir dans les piscines extérieures des villages de Weißenbach, Vorderhornbach, Häselgehr et Bach/Elbigenalp.

Il est recommandé de réserver à l'avance auprès d'un membre du personnel de la JEKA.



Piscines intérieures

À Steeg et Reutte, vous trouverez des piscines couvertes avec toboggan, une piscine pour enfants..

Vous y bénéficierez de réductions de 20 % et 25 % avec la carte "LECHTAL AKTIV".

Horaires d'ouverture : tous les jours (Lane est fermé le lundi) de 10h à , sauna de 10h à .

Les grands groupes (plus de 30 participants) doivent s'inscrire via JEKA pour les réservations.

Il est possible de combiner Ehrenberg et la piscine de Reutte. Vous recevrez un itinéraire de la part de l'employé de JEKA.

[Regardez l'activité sur Youtube](#)

Excursions *(en détail)*

Nous vous donnons ici un aperçu des destinations les plus intéressantes pour une excursion d'une journée. Vous êtes au cœur d'une région qui a beaucoup de beauté et de variété à offrir. Pour une description plus détaillée de certaines étapes : voir le chapitre "Sightseeing".

Réservez vous-même les châteaux en ligne ! Saisissez la date assignée dans MyJEKA le plus tôt possible (au plus tard le **17 mai 2026** !), afin que nous puissions commander un autocar à temps.

Schloß Linderhof et Plansee

Au-delà de Reutte s'étendent les eaux bleues du Plansee et la mystique Ammerwald. Un peu plus loin se trouve **Linderhof**, la résidence de campagne imaginative du roi Louis II de Bavière. Le château baroque est entouré de magnifiques jardins de style français, anglais et italien


Ces jardins contiennent également la célèbre grotte de Vénus. L'ensemble rappelle beaucoup Versailles (www.linderhof.de).

Remarque : les groupes scolaires doivent un certificat de l'école en anglais ou en allemand.

Il est préférable de réserver longtemps à l'avance (€ 1 pp) en téléchargeant le formulaire d'inscription et en l'envoyant.



L'après-midi, visite de **Plansee**, où l'on peut se baigner, faire une excursion en bateau ou une belle promenade. En cas de pluie, une halte est prévue à **Reutte**, une ville commerçante accueillante où vous pourrez vous promener tranquillement ou vous baigner dans le paradis de la natation Alpentherme. Une visite à Schloß Ehrenberg s'impose également.



Füssen avec Neuschwanstein et Hohenschwangau

En passant par Reutte, on se rend à Füssen-Hohenschwangau, où l'on peut admirer le rêve fou du roi Louis II sur une falaise abrupte dans un paysage d'une beauté inimaginable : **Neuschwanstein** est un château de conte de fées dans le plus pur style de la Belle au bois dormant, construit d'après les dessins d'un scénographe .
(www.neuschwanstein.de).



La visite de **Hohenschwangau**, le "château du cygne", également . Le château abrite une immense collection d'œuvres d'art. (www.hohenschwangau.de).

VEUILLEZ NOTER : En raison de l'affluence en juillet et en août, nous vous recommandons de réserver les billets pour votre groupe bien à l'avance en ligne : www.neuschwanstein.de. **Il y a des frais de réservation.** Lors de la réservation, vous pouvez également indiquer votre choix de langue pour la visite guidée (à partir de 15 personnes).

Si vous avez du temps à perdre, vous pouvez visiter **Füssen**, une ville frontalière médiévale, agréable pour flâner et invitante pour boire un verre. Dans l'impressionnant centre Eishockey, vous pourrez faire du patin à glace tous les après-midi. Les passionnés peuvent également opter pour **Plansee**, où vous pourrez nager, faire de la randonnée ou promenade en bateau.

Innsbruck, capitale du Tyrol



En passant par Reutte-Lermoos (avec une vue sur la Zugspitze, qui culmine à près de 3 000 mètres), vous

vous dirigez vers le **plateau panoramique de Mieminger** en passant par le Fernpaß.

Le long des rives de la rivière Inn, vous atteignez ensuite **Innsbruck**. Vous y visiterez d'abord le célèbre tremplin olympique, d'où vous aurez une vue imprenable sur la

Puis retour au centre-ville pour flâner librement dans l'Altstadt, avec ses Goldenes Dachl, la Hofkirche, Stadtturm, la Maria-Theresienstraße, et bien d'autres curiosités.

Les groupes qui le souhaitent peuvent réserver un guide de la ville (prix sur demande).

Arrêts possibles en cours de route : le Fernsteinsee ou le Zugspitzblick.

Château d'Ehrenberg

"Dem Ritter auf der Spur"

Le château d'Ehrenberg à Reutte, magnifiquement rénové une histoire interactive du chevalier Rüdiger.

Dans ce cadre historique très important et très beau pour le Tyrol, l'histoire du voyage à travers le temps de ce "garçon" et de sa lutte pour bien-aimée et son titre de chevalier vie d'une surprise dans 15 salles conçues de manière interactive.

Ici, avec l'aide d'une liasse bien préparée, les jeunes visiteurs peuvent se plonger dans la lutte de ce chevalier médiéval historique pour obtenir son titre de chevalier et la chance d'épouser la princesse qu'il s'est choisie. Le public cible est âgé de 8 à 14 ans.



Adapter une véritable cote de mailles,

utiliser des armes médiévales, suivre des magiciens à la recherche de la "pierre philosophale", les sortilèges issus de cette époque, ce ne sont là que quelques exemples qui font que ce musée visité. La résolution d'une énigme vous donne droit à une "Urkunde" et à la possibilité de un beau prix. L'énigme est en vente sur place.

Ouvert de 10h à 16h.

En une marche rapide (30') accessible à pied par le camping et la route de l'hôpital de Reutte.

Un guide pour 20 élèves est gratuit.

(www.burgherenberg.com)

Depuis 2016, vous y trouverez également le **plus long pont piétonnier du monde**, le "Highline 179". Ceux qui veulent s'y promener paient un billet d'entrée en tant qu'adulte individuel, les groupes bénéficient d'une réduction (www.highline179.com/nl/de-brug/).

Coach privé

Taux 2024 :

Pour les groupes de moins de 30 participants, tout transport privé peut être demandé séparément sur place. Les petits groupes peuvent éventuellement participer à des excursions avec d'autres groupes, ce qui permet de réduire les prix.

Lorsqu'une demande est formulée, JEKA négocie avec un autocariste sur place.

Les frais de réservation d'activités, les droits d'entrée dans les attractions et les frais de stationnement **ne sont pas inclus** ! Les frais de parking sont payés par le chef de groupe directement au chauffeur.

Les transports en autocar doivent être **payés en espèces** à JEKA **sur place**. Les courses en taxi sont payées directement au chauffeur. JEKA n'accepte pas les chèques ni les cartes de crédit.

Dans la vallée de Lechtal	demi-journée	10 € par personne
Jöchlspitze	demi-journée	10 € par personne
Reutte Ehrenberg	demi-journée	12 € par personne
Neuschwanstein	demi-journée	14 € par personne
Neuschwanstein	excursion d'une journée	20 € par personne
Innsbruck	excursion d'une journée	20 € par personne
Linderhof - Plansee	excursion d'une journée	20 € par personne
Haiming (Rafting)	excursion d'une journée	20 € par personne

Vue d'ensemble

Les montagnes du Tyrol vous attendent. Dans le Lechtal, vous vivrez des expériences dont vous ne pouvez que rêver chez vous.

Laissez votre cœur battre la chamade avec la nature la plus époustouflante entre 1000 et 2500 mètres d'altitude !

Ici, nous passons brièvement en revue les villages de la vallée de Lechtal :

Stanzach

Stanzach est un village situé sur le Namloserbach et le Lech, entouré d'une ceinture de vastes prairies et de belles formations rocheuses calcaires. C'est un bon point de départ pour de belles randonnées, notamment vers le Namlosertal, le Schwarzwassertal, le Fallerschein, le Baichlstein...

Des véritables excursions en montagne partent également de Stanzach : vers la Pleispitze, la Grubachspitze, la Landsberger Hütte, etc...

Le village offre également de nombreux équipements sportifs et de loisirs : beach-volley, football, jogging, tir à la carabine, concert du jeudi soir sur la place du village et fêtes du village.




Vorderhornbach

À l'embouchure du Hornbach, situé au pied du massif du Grubach, Vorderhornbach se trouve le long d'une route secondaire tranquille, au milieu de prairies fleuries

Vous pouvez faire de nombreuses promenades à travers les lacs d'Auen et de Lech, jusqu'à Martinau et Hinterhornbach avec l'alpage de Petersberg. Des excursions en montagne mènent au Grubach-spitze, au Klimmspitze, au Hochvogel (uniquement).

Le camping Badino dispose d'une "piscine naturelle" avec chauffage et traitement de l'eau écologiques.



Elmen

Au pied du Rotwand et de l'Elmer Kreuzspitze se trouve Elmen. De là, vous pouvez rejoindre Imst par la spectaculaire Hahntennjochstrasse (voiture ou en bus de ligne !). La randonnée (d'escalade) la plus est celle qui mène au Stablalm. Les randonnées en montagne les plus difficiles vont à l'Elmer Kreuz Spitze, au Klimmspitze (2456m), à l'Anhalter Hütte, à l'Hanauer Hütte,...



Au sommet du pont de Lech couvert par Klimm se trouve le centre d'information du parc naturel tyrolien de Lech. Vous n'y trouverez pas d'informations touristiques, mais des renseignements sur la faune et la flore uniques dans leur biotope naturel.

Häselgehr



Häselgehr se situe entre la Lichtspitze et le Heuberg. C'est ici que commence le Upper Lechtal et que l'on se trouve à plus de 1000 mètres au-dessus du niveau de la mer.

Vous pouvez visiter la piscine extérieure avec toboggan, le mini-golf, un fit-o-meter, un terrain de beach-volley, ... Les amateurs de rafting sur la Lech ont Häselgehr comme point de départ et d'arrivée. De belles promenades mènent à Griesbachalm ou à Gramais, plus petit village indépendant d'Autriche (60 habitants). Au départ de Gramais, la plupart des excursions en

montagne sont possibles vers lacs de montagne : Kogelsee, Gufelsee, Roskarsee, Schafkarsee, ...

Elbigenalp



Là où la Lechtal devient assez large se trouve le village allongé d'Elbigenalp, avec le complexe commercial Lechpark et le Mpreis, qui également l'office central du tourisme de la Lechtal. En outre, existe des attractions spécifiques. Ne manquez pas de visiter la Holzschnitzschule, l'église Sankt-Nikolauskirche magnifiquement décorée, la plus ancienne église de la vallée de la Lechtal, le charnier, le pont Sankt-Nikolaus, la Pestkapelle,...

Entre Elbigenalp et Bach se trouve la plus grande piscine en plein air du Lechtal, avec un long "Rutschbahn" et plusieurs courts de tennis. L'Elbigenalp est également le point de départ de nombreuses randonnées vers les stations de Jausen : Griesbach Alm, Gibler Alm, Wase, et oui, de nouveau ouvert et complètement rénové : le Kasermändl. Dans tous les cas, il s'agit également d'une préparation à des randonnées en montagne plus difficiles telles que le Bernhardseck, le Hermann von Barthütte,...

Aujourd'hui, on ne peut pas non plus venir au Lechtal sans essayer au moins quelques tours sur le Wally Blitz ou Sonnenlift. Vous trouverez toutes les informations à ce sujet dans la rubrique Activités.

Bach

Bach s'étend à l'embouchure de la magnifique vallée de Madautal. D'ailleurs, cette vallée Madautal constitue la montée vers le plus haut sommet des Alpes Lechtal, le Parseier Spitze (3036 m). En passant par Madau, vous atteindrez également le refuge Memminger (6-7 heures), le refuge Ansbacher (7-9 heures) et l'alpage Baumgartner (pas de nuitée - 2 heures seulement).

De l'autre côté du Lech se trouve le "Lechtaler Bergbahn", un télésiège qui mène à la Jöchelspitze (gratuit avec la carte LAC). Au sommet, la vue sur le reste de la vallée supérieure du Lech est tout simplement époustouflante.

Le soir, tout le groupe peut aller au bowling au Gasthof Alpenblick et une fois par semaine, la Musikkapelle joue en plein air sous le kiosque de la toute nouvelle mairie (si le temps le permet).



Holzgau

L'atmosphère chaleureuse de Holzgau, avec ses façades peintes typiques, y compris sur la place centrale, est renforcée par les diverses activités du village, telles que les soirées tyroliennes, les concerts en plein air ou tout simplement l'accueillant Stuben. Pour les sportifs, de nombreuses randonnées "plates" sont possibles le long du Lech, des randonnées d'escalade jusqu'à l'alpage de Rossgumpen ou l'excursion le long du Paul-Scharf-Höhenweg jusqu'à Steeg. Les randonnées plus raides mènent au Jöchelspitze, au Muttekopf, au Gr. Krottenkopf, au Hohes Licht, au Heilbronner Höhenweg, ... Les refuges accessibles sont la Simmshütte et Kemptner Hütte. La cascade de Simms reste un classique pour tout le monde, et a gagné une toute nouvelle via ferrata. Quoi qu'il en soit, le cadre est sensationnel. En même temps, vous ne pouvez pas manquer le spectaculaire pont suspendu pour piétons : 200 m de long et 100 m de haut !



Steeg

Steeg est le dernier village de la vallée, avant la frontière Tyrol-Vorarlberg, au pied du Pimig (2406 mètres). Le village abrite la seule piscine couverte du Lechtal : Aqua Nova.

En empruntant la vallée latérale escarpée mais magnifique qui mène à Kaisers, vous atteindrez le Kaiserjochhaus et la Leutkircherhütte, entre autres. Ces lieux offrent vues panoramiques impressionnantes sur le Stanzertal, le Kaisertal et l'Almajurtal

Kaisers est désormais accessible à pied grâce au nouveau pont suspendu pour piétons.



D'autres possibilités s'offrent à vous à partir de Steeg, notamment Krabachtal et la Bockbachtal.

De l'autre côté de la route, dans les Alpes de l'Allgäu, se trouve le Heilbronner Weg (avec guide !) : on ne peut généralement l'emprunter qu'à partir de la mi-juillet, car il y a trop de neige avant. Il s'agit cependant de l'ultime coup de pied pour les randonneurs expérimentés dans la vallée de Lechtal. En raison du temps de marche nécessaire, il n'est possible que si vous passez la nuit dans un refuge (Kemptner ou Rappensee Hütte).

Table des matières

Cette table des matières est surtout utile pour la version papier (si vous imprimez ce dossier de voyage).
Pour une utilisation numérique, il est préférable de naviguer via la liste des signets (voir note dans l'introduction).

INTRODUCTION.....	2
NAVIGATION.....	2
ATTENTION !.....	2
CONTENU SUCCINCT.....	2
4JEKAGENDA : VOTRE JOURNAL PRATIQUE !.....	3
CONSEILS ET ASTUCES.....	4
ADRESSES ET NUMÉROS DE TÉLÉPHONE UTILES.....	4
L'ÉQUIPE JEKA SUR LE TERRAIN.....	5
PHARMACIES.....	5
ARGENT - BANQUES.....	5
INTERNET.....	5
TRANSPORTS PUBLICS.....	6
POSTE.....	6
TÉLÉPHONIE.....	7
INFORMATIONS TOURISTIQUES.....	7
APERÇU DES ACTIVITÉS.....	8
ACTIVITÉS.....	8
TARIFS DES BUS / TRANSFERTS.....	9
ACTIVITÉS (EN DÉTAIL).....	10
CARTE LECHTAL AKTIV (LAC).....	10
PARCOURS D'AVENTURE DANS LA VALLÉE DE LA FORÊT-NOIRE.....	11
RANDONNÉES EN MONTAGNE.....	11
Les visites guidées.....	11
Équipement.....	12
Guides de montagne.....	12
Refuges de montagne.....	12
Sécurité.....	13
CANYONING STUIBENFÄLLE.....	13
SALLE MUNICIPALE DE STANZACH.....	14
TIR À LA CARABINE.....	14
MINI GOLF.....	14
RAFTING.....	15
Rafting sur l'Inn.....	15
Rafting sur le Lech.....	16
LE "WALLY BLITZ" À ELBIGENALP.....	16
TERRAIN DE JEUX.....	17
SOIRÉES TYROLIENNES.....	17
PARCOURS DE CORDES WALDSEILGARTEN NESSELWÄNGLE.....	17
VIA FERRATA - CASCADES DE SIMMS HOLZGAU.....	18
TÉLÉSIÈGE ET TÉLÉPHÉRIQUES.....	19
Lechtaler Bergbahn Jöchelspitze - Bach.....	19
Steffisalpbahn Warth.....	19
Télesièges à Lech.....	19
Bergbahn Hahnenkamm - Reutte.....	19
NATATION.....	20
Piscines extérieures.....	20

Piscines intérieures.....	20
EXCURSIONS (EN DÉTAIL).....	21
SCHLOß LINDERHOF ET PLANSEE.....	21
FÜSSEN AVEC NEUSCHWANSTEIN ET HOHENSCHWANGAU.....	22
INNSBRUCK, CAPITALE DU TYROL.....	22
CHÂTEAU D'EHRENBURG.....	23
COACH PRIVÉ.....	23
VUE D'ENSEMBLE.....	25
STANZACH.....	25
VORDERHORNBACH.....	26
ELMEN.....	26
HÄSELGEHR.....	27
ELBIGENALP.....	27
BACH.....	28
HOLZGAU.....	28
VOIE.....	29
TABLE DES MATIÈRES.....	30